Regione del Veneto **Provincia di Belluno**

COMUNE di LIMANA **COMUNE di TRICHIANA** **COMUNE di MEL** **UNIONE MONTANA VAL BELLUNA**

PSR 2014-2020 - PSL PC. 1 - DA LAGO A LAGO LUNGO IL PIAVE - MISURA 7.5.1

"COMPLETAMENTO DELLA PISTA CICLABILE DELLA SINISTRA PIAVE" IN COMUNE DI LIMANA, TRICHIANA E MEL

Iº STRALCIO ESECUTIVO

FASE

PROGETTO
DEFINITIVO - ESECUTIVO

ELABORATO

B.1.C - COMUNE DI MEL
INQUADRAMENTO
Corografia, Estratto C.T.R., Estratto PATI Carta dei vincoli,
Estratto P.R.G., Estratto PATI Carta delle trasformabilità

FABBRICA & CASANOVA
architetti associati
VIA R.PSARO,4, 32100 BELLUNO (BL)
TEL./FAX 0437 26552, A-MAIL: fabbrica.casanova@libero.it
PARTITA IVA 01011210257

TIMBRO E FIRMA

N. ELABORATO	B.1C	**COMUNE**	MEL
SCALA	scale varie	**PROVINCIA**	BELLUNO
DATA CONSEGNA	6 - 3 - 2017	**REGIONE**	VENETO
AGGIORNAMENTO			

POSIZIONE FILE

A TERMINI DI LEGGE E' VIETATA LA RIPRODUZIONE E LA DIFFUSIONE SENZA L'AUTORIZZAZIONE DELL'ENTE COMMITTENTE

1. COROGRAFIA

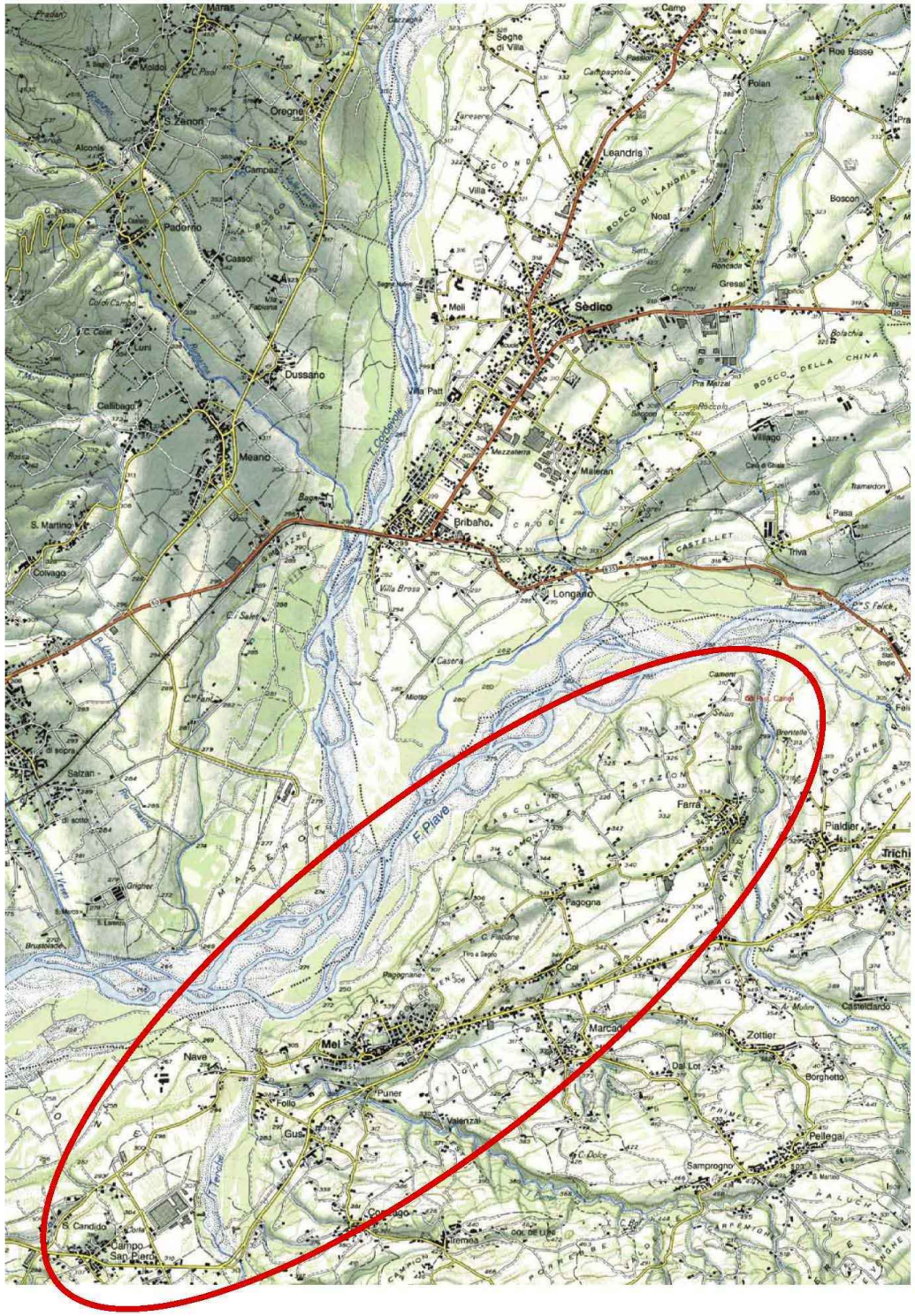

Maras
Moldoi
S. Zenon
Oregne
Alconis
Campaz
Padorno
Cassol
Col di Campo
Luni
Dussano
Callibago
Meano
S. Martino
Colvago
Segne di Villa
Campagnola
Camp
Polan
Roe Basse
Leandris
Villa
BOSCO DI LANDRIS
Noal
Boscon
Gresal
Roncada
Meli
Sèdico
Villa Patt
Mezzaterra
Maieran
Bribano
Longano
Villa Brosa
Casera
T. Cordevole
Pra Maizal
BOSCO DELLA CHINA
Villago
Triva
Pasa
CASTELLET
P.te S. Felice
Salzan
Grigher
F. Piave
Cameni
Farra
Pialdier
Pagogna
Col
Mel
Nave
Marcador
Zottier
Dal Lot
Borghetto
Casteldardo
Puner
Follo
Gus
Valenzai
C. Dolce
Samprogno
Pellegai
S. Candido
Campo San Piero
Corniago
Tiremea
T. Terche

2. ESTRATTO C.T.R.

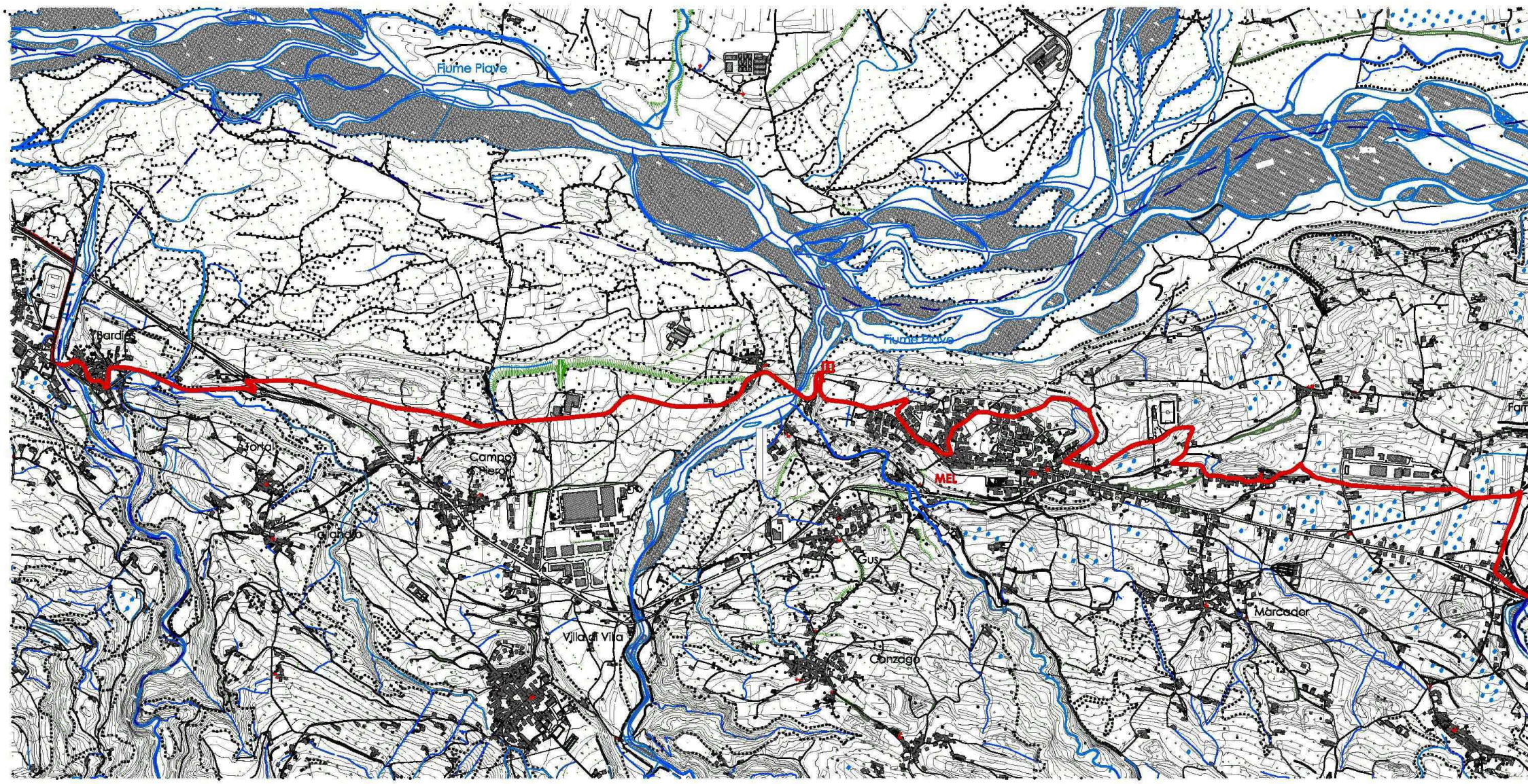
Fiume Piave
Fiume Piave
Bardies
Tortal
Campo S.Piero
Tallandino
Villa di Villa
Gus
Conzago
MEL
Marcador
Farr

3. ESTRATTO CATASTALE

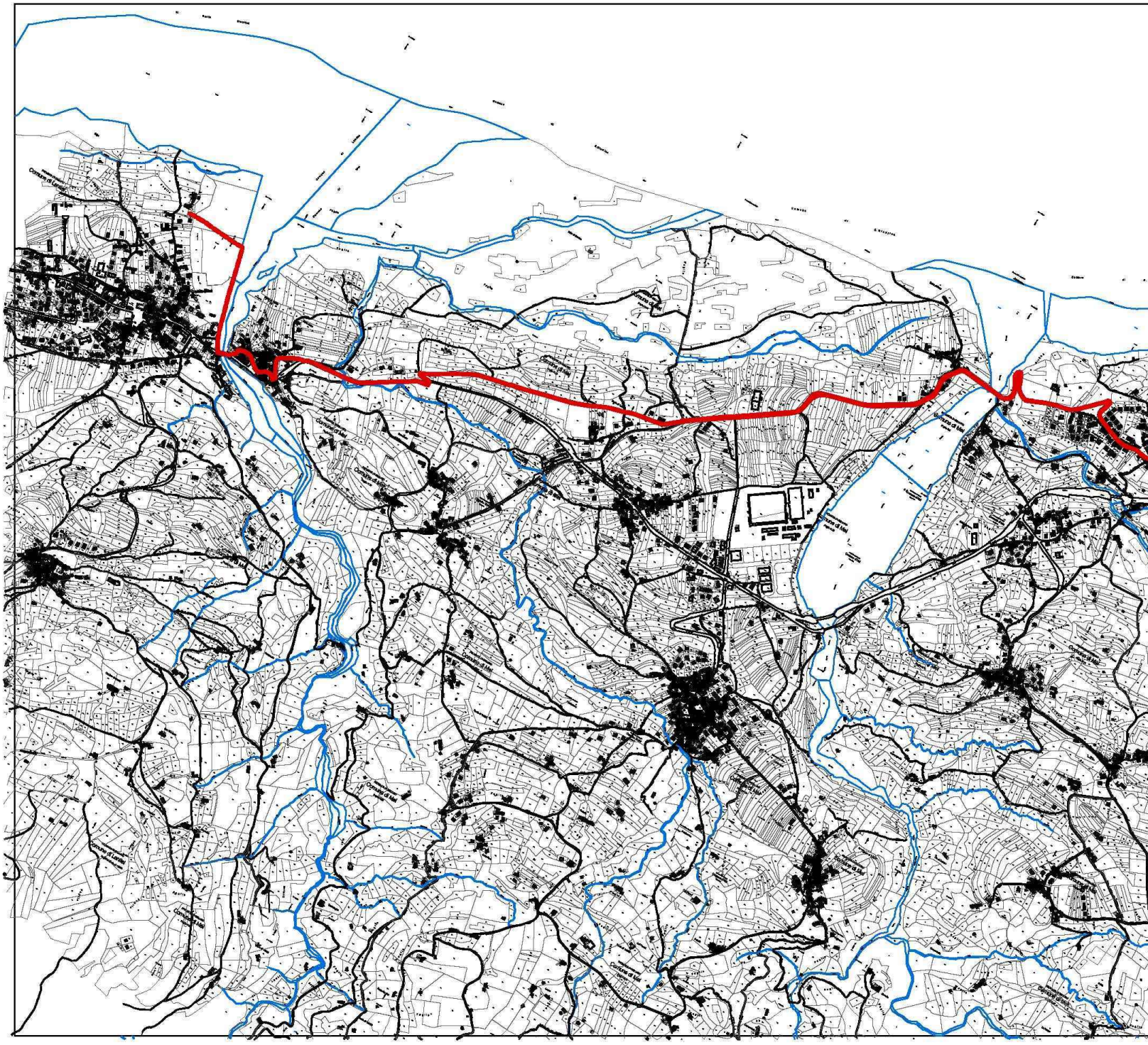

4. P.R.G. - Comune di Mel - EST

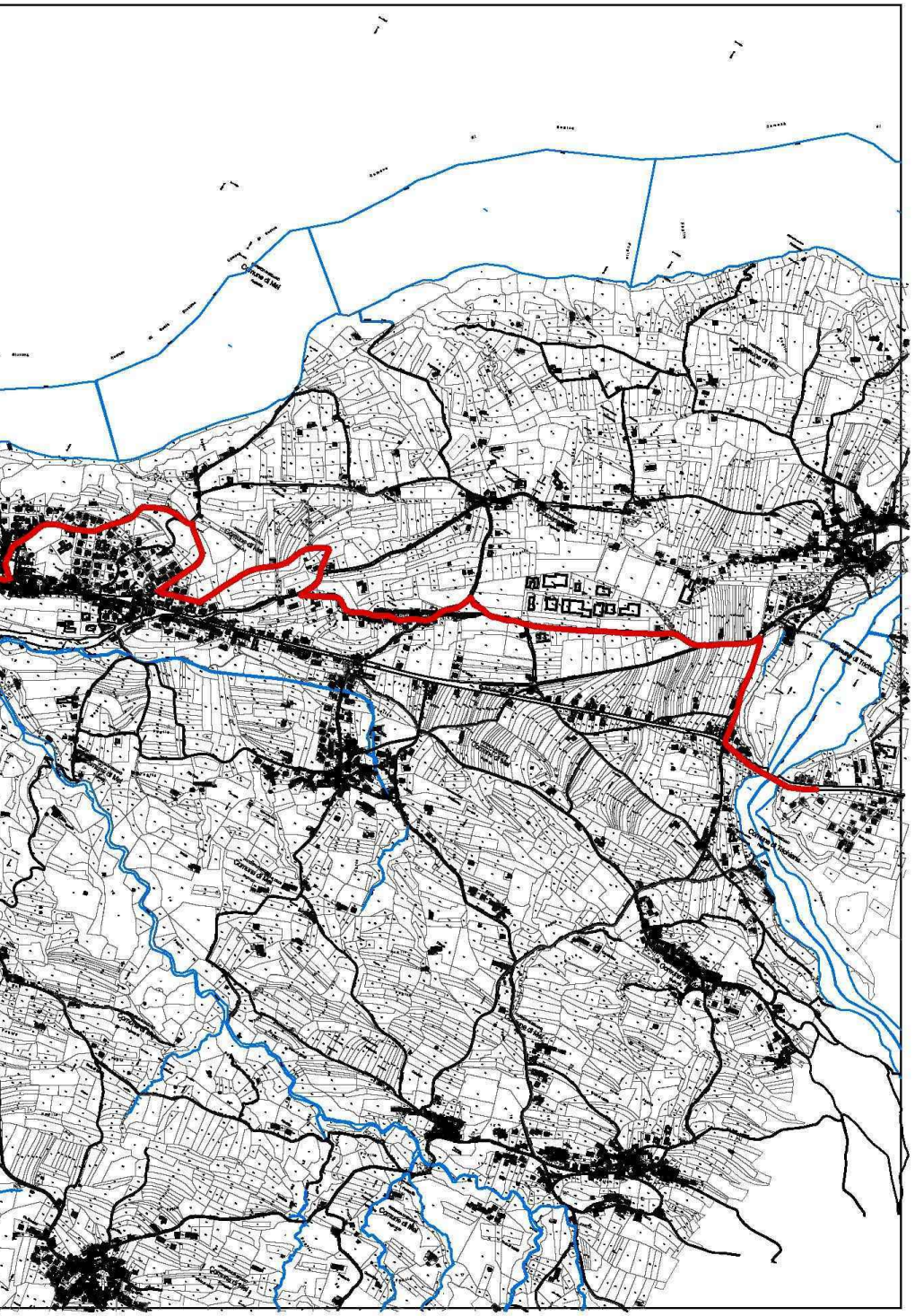

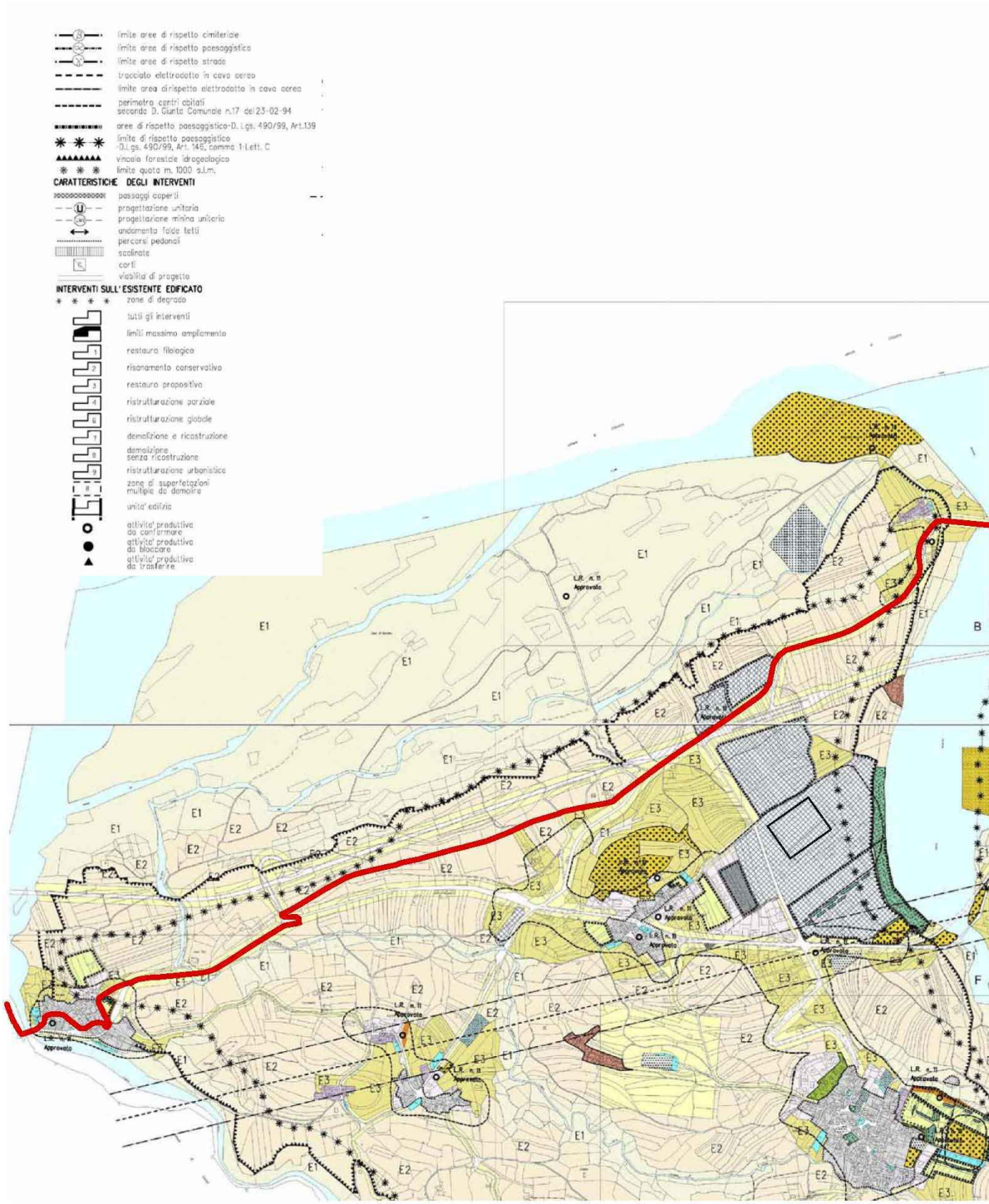
limite aree di rispetto cimiteriale
limite aree di rispetto paesaggistico
limite aree di rispetto strade
tracciato elettrodotto in cavo aereo
limite area di rispetto elettrodotto in cavo aereo
perimetro centri abitati secondo D. Giunta Comunale n.17 del 23-02-94
aree di rispetto paesaggistico-D. Lgs. 490/99, Art.139
limite di rispetto paesaggistico -D.Lgs. 490/99, Art. 146, comma 1-Lett. C
vincolo forestale idrogeologico
limite quota m. 1000 s.l.m.
CARATTERISTICHE DEGLI INTERVENTI
passaggi coperti
progettazione unitaria
progettazione minina unitaria
andamento falde tetti
percorsi pedonali
scalinate
corti
viabilita' di progetto
INTERVENTI SULL'ESISTENTE EDIFICATO
zone di degrado
tutti gli interventi
limiti massimo ampliamento
restauro filologico
risanamento conservativo
restauro propositivo
ristrutturazione parziale
ristrutturazione globale
demolizione e ricostruzione
demolizione senza ricostruzione
ristrutturazione urbanistica
zone di superfetazioni multiple da demolire
unita' edilizia
attivita' produttiva da confermare
attivita' produttiva da bloccare
attivita' produttiva da trasferire
E1
E2
E3
B
F
L.R. n.11 Approvato

RATTO

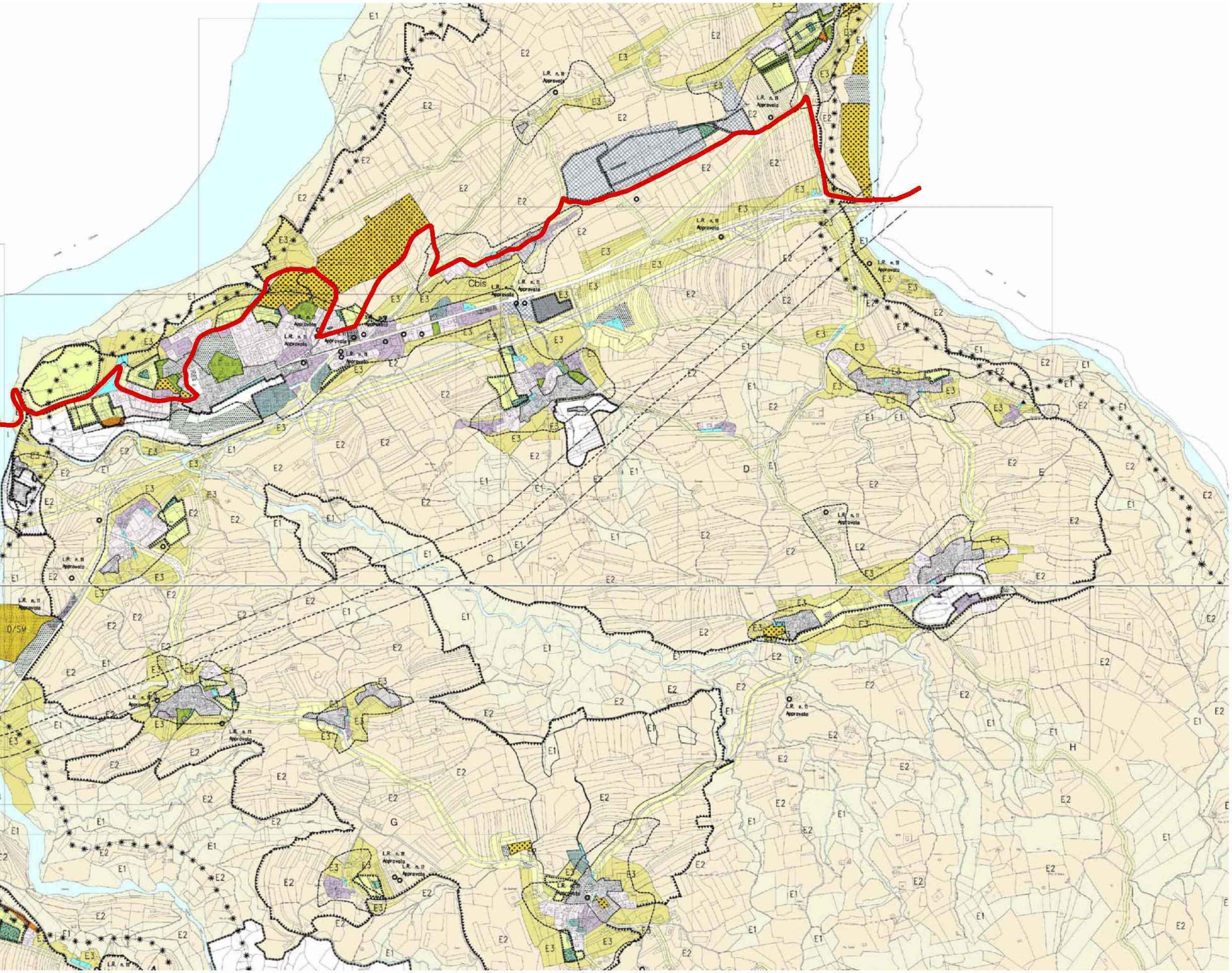
E1
E2
E3
L.R. n. 11 Approvato
Cbis
C
D
E
G
H
D/SM