Regione del Veneto

Provincia di Belluno

COMUNE di LIMANA

COMUNE di TRICHIANA

COMUNE di MEL

UNIONE MONTANA VAL BELLUNA

PSR 2014-2020 - PSL PC. 1 - DA LAGO A LAGO LUNGO IL PIAVE - MISURA 7.5.1

"COMPLETAMENTO DELLA PISTA CICLABILE DELLA SINISTRA PIAVE" IN COMUNE DI LIMANA, TRICHIANA E MEL

Iº STRALCIO ESECUTIVO

FASE

PROGETTO
DEFINITIVO - ESECUTIVO

ELABORATO

B.1.A - COMUNE DI LIMANA

INQUADRAMENTO

Corografia, Estratto C.T.R., Estratto PATI Carta dei vincoli, Estratto P.R.G., Estratto PATI Carta delle trasformabilità

FABBRICA & CASANOVA
architetti associati
VIA R.PSARO,4, 32100 BELLUNO (BL)
TEL./FAX 0437 26552, A-MAIL: fabbrica.casanova@libero.it
PARTITA IVA 01011210257

TIMBRO E FIRMA

N. ELABORATO	B.1.A
SCALA	SCALE VARIE
DATA CONSEGNA	6 - 3 - 2017
AGGIORNAMENTO	

COMUNE	LIMANA
PROVINCIA	BELLUNO
REGIONE	VENETO

POSIZIONE FILE

A TERMINI DI LEGGE E' VIETATA LA RIPRODUZIONE E LA DIFFUSIONE SENZA L'AUTORIZZAZIONE DELL'ENTE COMMITTENTE

1. COROGRAFIA

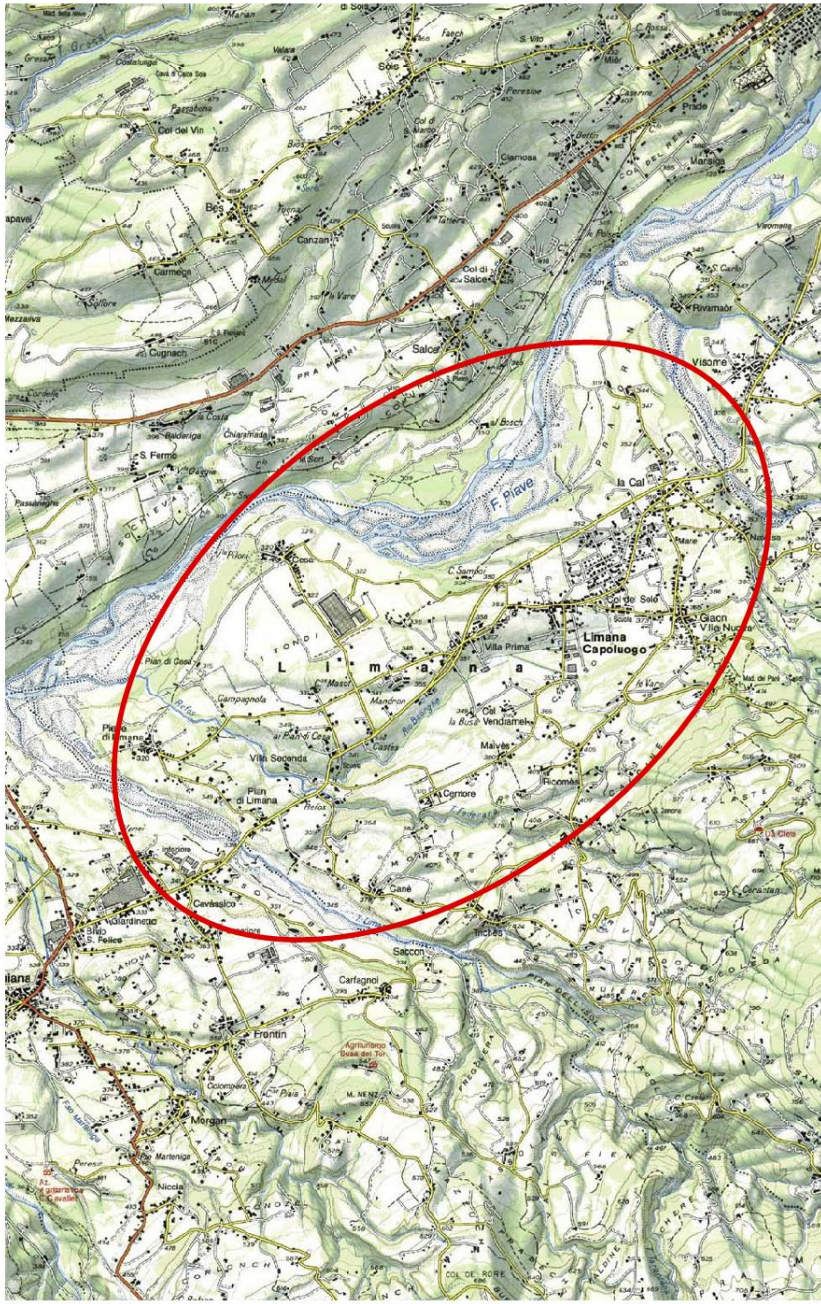
F. Piave
L i m a n a
Limana Capoluogo
Villa Prima
Pian di Limana
Villa Seconda
Cavassico
Salce
Visome
Sois
Canzan
Carmegn
Col del Vin
Frontin
Morgan
Carfagnoi
Sala

2. ESTRATTO C.T.R.

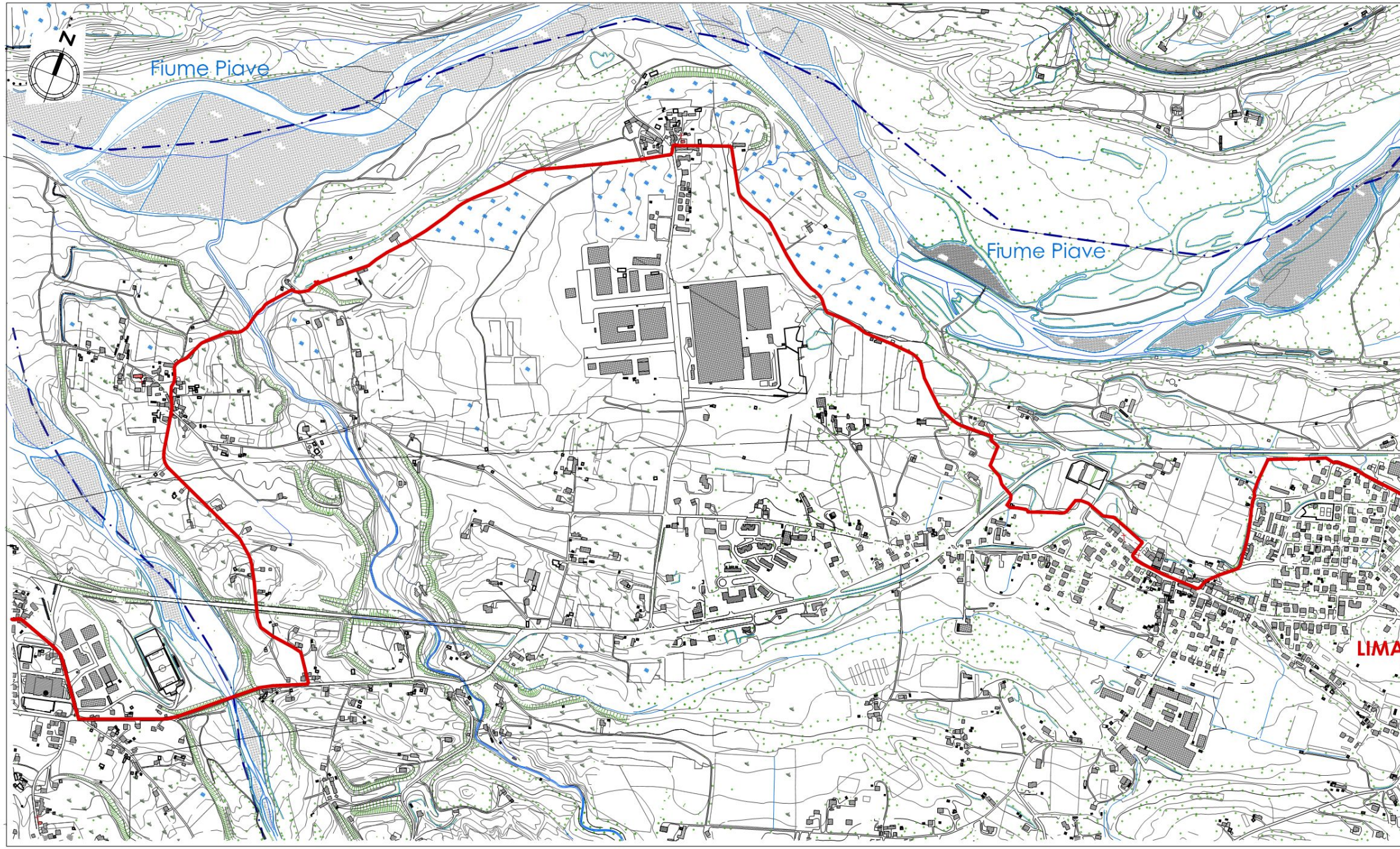
N
Fiume Piave
Fiume Piave
LIMA

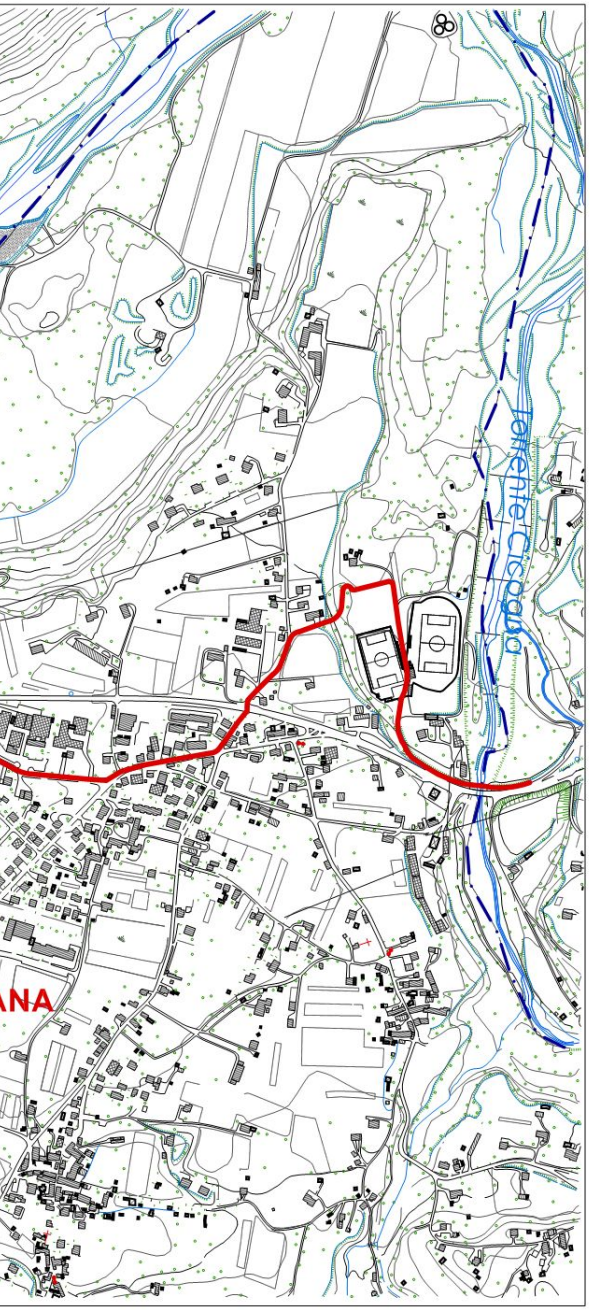
Torrente Cicogna
ANA

3. ESTRATTO CATASTALE

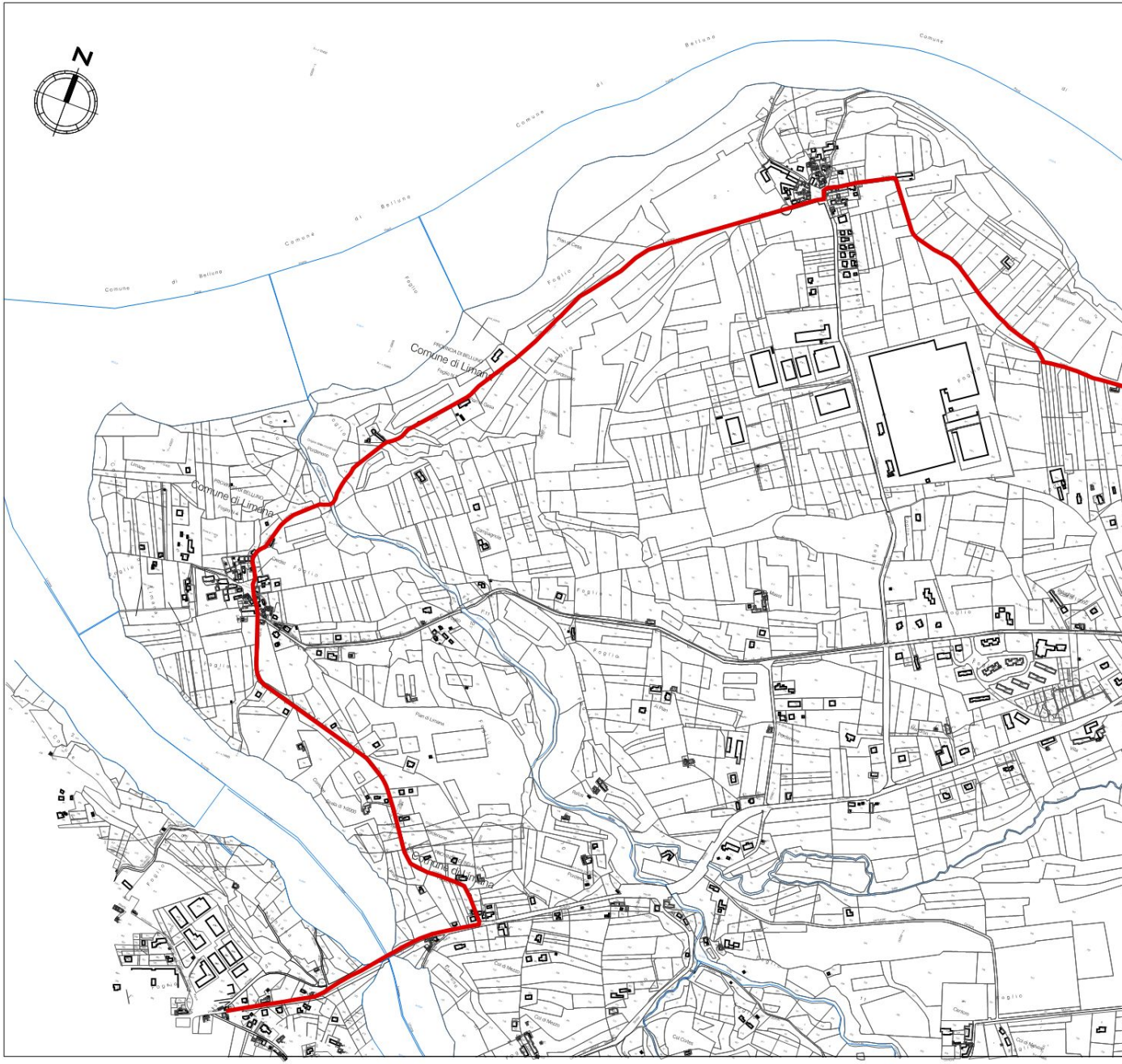
N
Comune di Belluno
Comune di Belluno
Comune di Belluno
Comune di Limana
Comune di Limana
Comune di Limana
Foglio

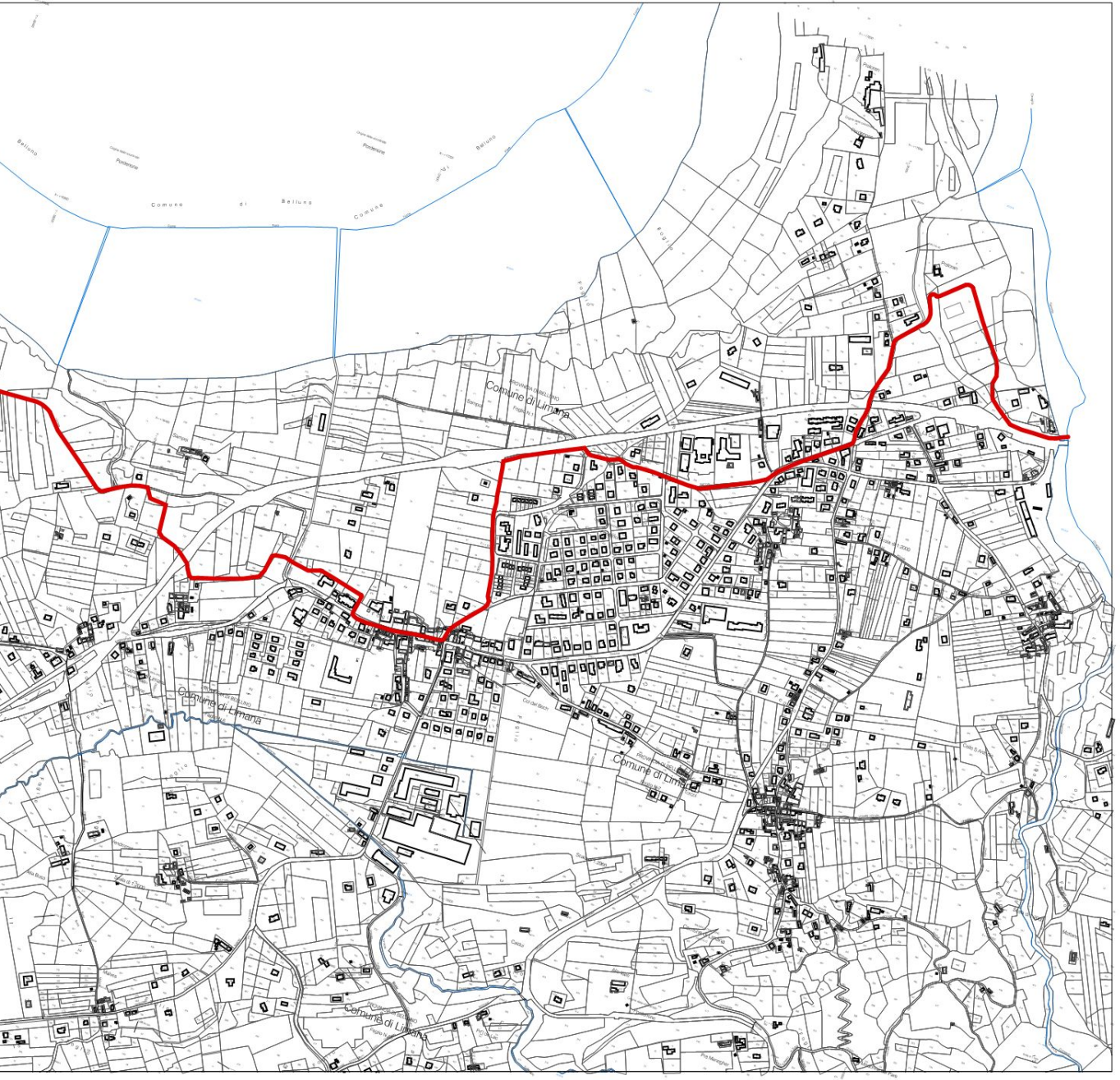
Comune di Belluno
Comune di Limana
Comune di Limana
Comune di Limana
Comune di Limana

4. P.A.T.I. - Comuni di Limana e Trichiana - CARTA DEI VINCOLI E DELLA

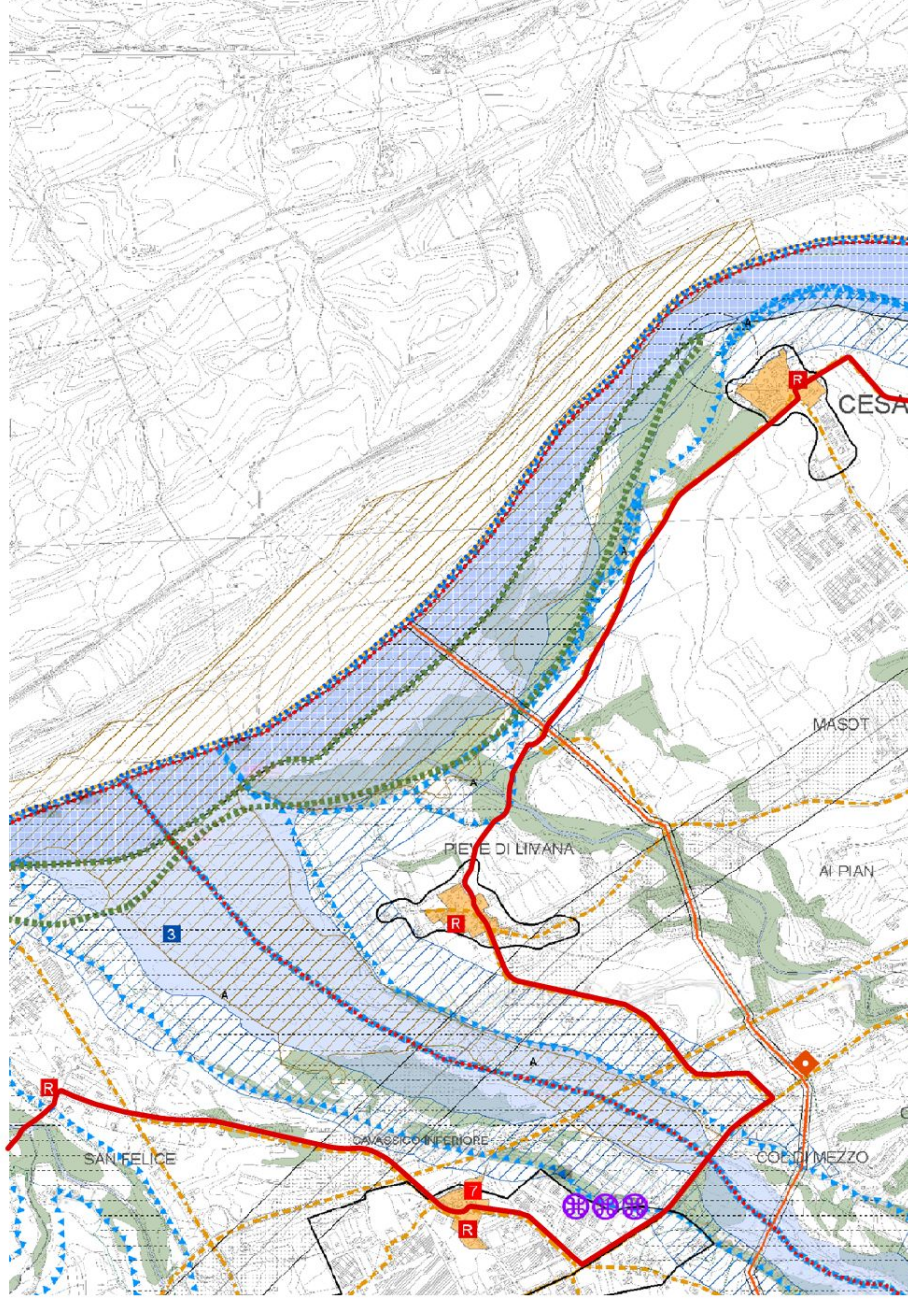
CESA
MASOT
PIEVE DI LIMANA
AI PIAN
3
R
R
R
R
7
SAN FELICE
CAVASSICO INFERIORE
COLDIMEZZO

PIANIFICAZIONE TERRITORIALE - ESTRATTO

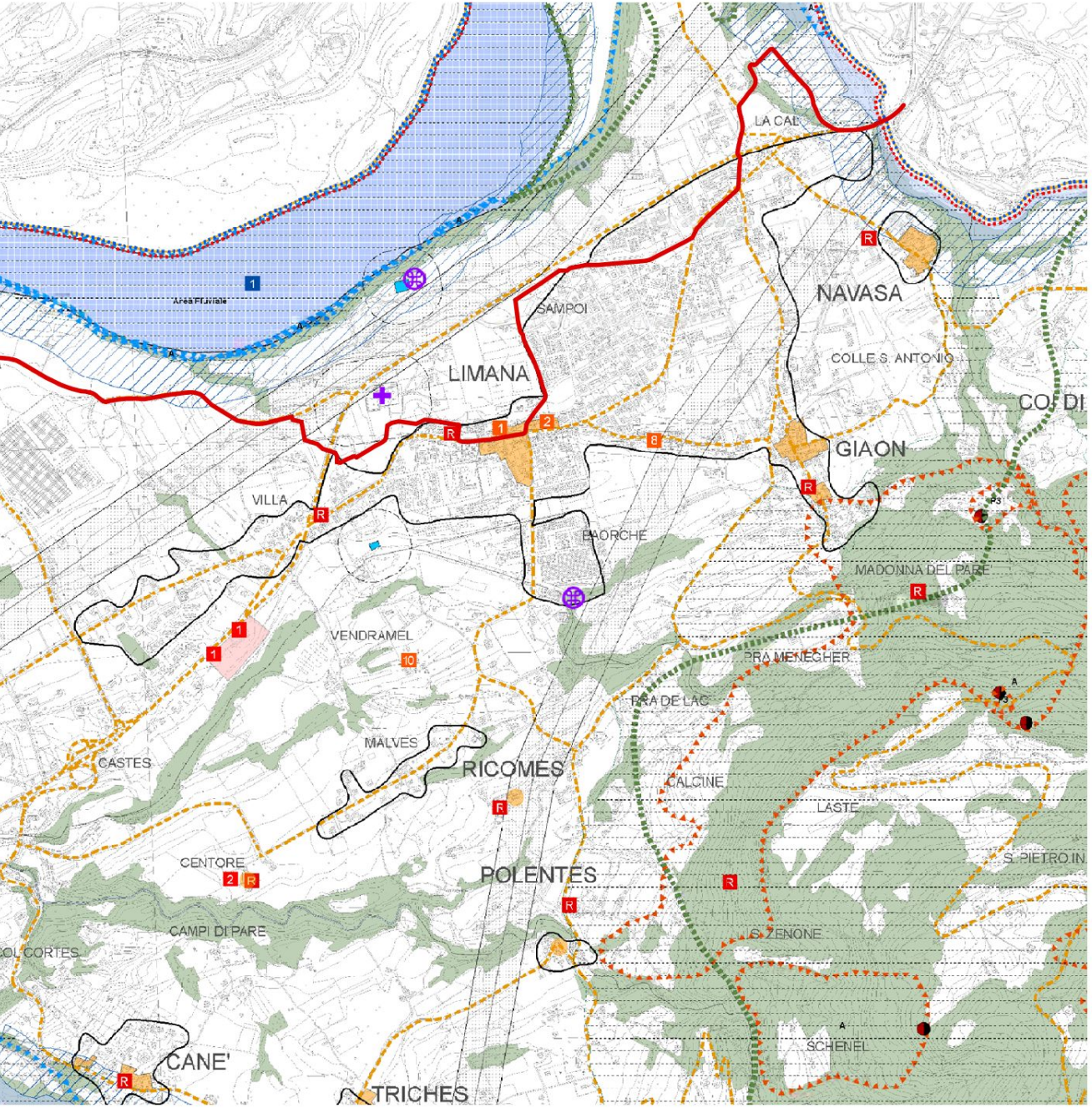
LA CAL
NAVASA
SAMPOI
Area Fluviale
LIMANA
COLLE S. ANTONIO
COL DI
GIAON
VILLA
BAORCHE
MADONNA DEL PARE
VENDRAMEL
PRA MENEGHER
PRA DE LAC
MALVES
RICOMES
CASTES
CALCINE
LASTE
CENTORE
POLENTES
S. PIETRO IN
CAMPI DI PARE
S. ZENONE
OL CORTES
SCHENEL
CANE'
TRICHES

INFORMAZIONI GENERALI

Confine Comunale

Confine PATI

Idrografia

Limite centri abitati (art. n.28 N.T.)

VINCOLI DERIVANTI DALL'APPLICAZIONE DI DIRETTIVE COMUNITARIE

RETE NATURA 2000 Direttiva 92/43/CE (art. n.9 N.T.)

Siti di Importanza Comunitaria SIC

Zone di Protezione Speciale ZPS

BENI PAESAGGISTICI D. Lgs 42/2004

Corsi d'acqua I art. 142, lettere c) (art. n.11 N.T.)

1	Fiume Piave	3	Torrente Limana
2	Torrente Cicogna	4	Torrente Ardo

Territori coperti da foreste e boschi I art. 142, lettera g) (art. n.11 N.T.)

Zone di interesse archeologico I art. 142, lettera m) (art. n.11 N.T.)

	Comune di Limana:		Comune di Trichiana:
1	S. Pietro in Tuba	1	Casteldardo

Aree di interesse archeologico (art. n.11 N.T.)

		2	Busa del Tor
		3	Nareon

ALTRO

Vincolo idrogeologico-forestale
R.D.L. 30.12.1923 n.3267 (art. n.12 N.T.)

Vincolo sismico
D.P.C.M. 3274/2003 (art. n.13 N.T.)

VINCOLI DERIVANTI DALLA PIANIFICAZIONE SUPERIORE

PIANO STRALCIO DI ASSETTO IDROGEOLOGICO P.A.I. (art. n.15 N.T.)

Pn Zone di pericolosità idraulica

Pn Zone di pericolosità geologica

Pn Zone di pericolosità da valanga

A Zone di attenzione idraulica

A Zone di attenzione geologica

● Zone di attenzione geologica
per fenomeno franoso non delimitato

PIANO TERRITORIALE REGIONALE DI COORDINAMENTO P.T.R.C.

Ambiti naturalistici di livello regionale (art. n.16 N.T.)

Zone umide (art. n.17 N.T.)

Centri storici di grande interesse - Allegato B.2.7 PTCP (art. n.18 N.T.)

Comune di Limana:	Comune di Trichiana:
Canè	Carfagnoi
Cesa	Cavassico Inferiore
Dussoi	Cavassico Superiore
Giaon	Frontin
Limana	Morgan
Navasa	Pialdier
Triches	Trichiana

● Centri storici di medio interesse - Allegato B.2.7 PTCP (art. n.18 N.T.)

Comune di Limana:	Comune di Trichiana:
Centore	sant'Antonio di Tortal
Polentes	
Ricomes	
Valmorel	

VINCOLI DERIVANTI DALLA PRESENZA DI INFRASTRUTTURE

INFRASTRUTTURE PUNTUALI

Punti di presa dell'acquedotto (art. n.20 N.T.)

Discariche (art. n.21 N.T.)

Depuratori (art. n.22 N.T.)

✚ Cimiteri (art. n.23 N.T.)

Impianti di comunicazione elettronica ad uso pubblico (art. n.24 N.T.)

Allevamenti zootecnici intensivi (art. n.25 N.T.)

Cabina di decompressione/
Area di deposito gas (art. n.27 N.T.)

INFRASTRUTTURE LINEARI

Eletrodotti alta tensione (art. n.26 N.T.)

Gasdotti (art. n.27 N.T.)

Viabilita principale (art. n.28 N.T.)

ALTRI VINCOLI

Biotopi: Torbiere di Valpiana e prati umidi di Perazze* (art. n.29 N.T.)

FASCE DI RISPETTO

Fasce di rispetto degli elementi puntuali
(punti di presa dell'acquedotto, discariche, depuratori, Vasche Imhoff, cimiteri)

Fasce di rispetto di elettrodotti e gasdotti