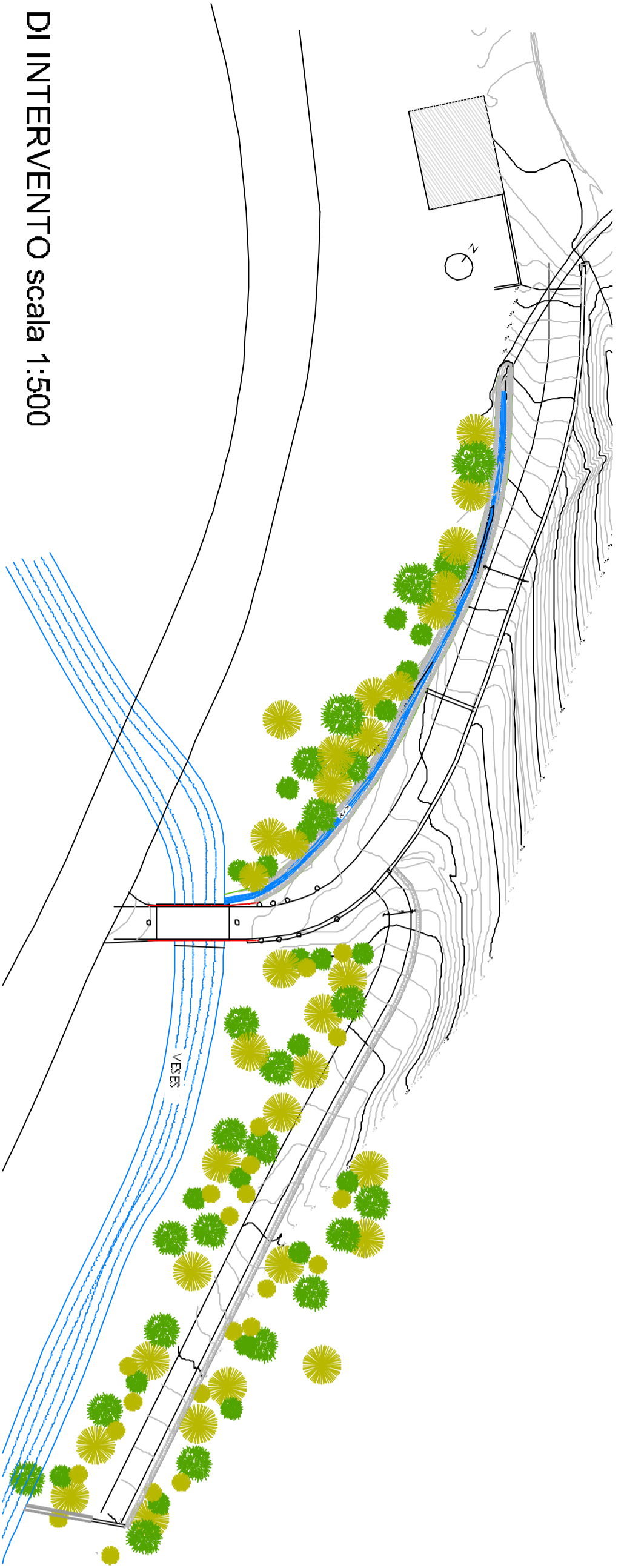




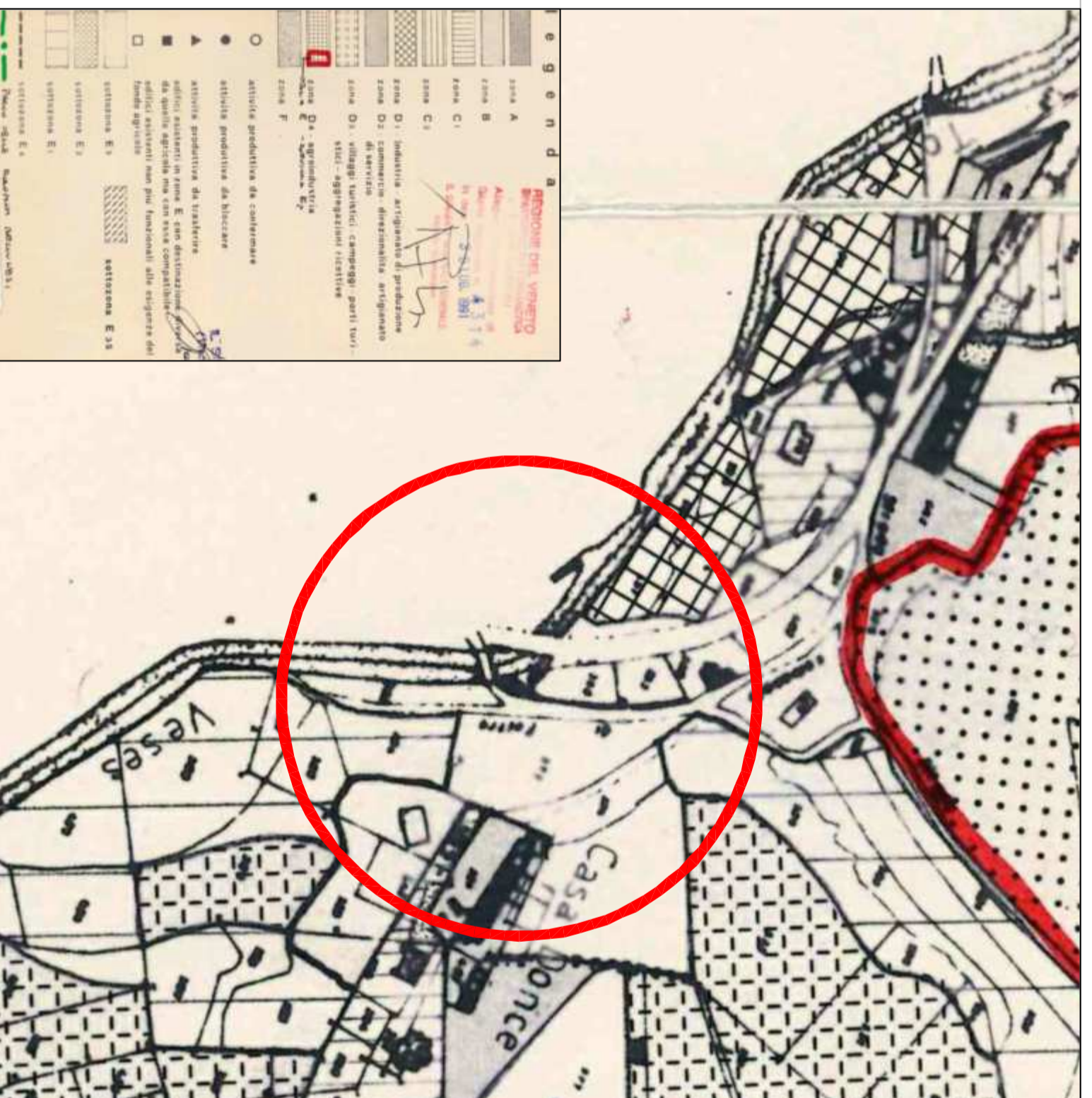
VISTA DA SATELLITE



ESTRATTO IGM



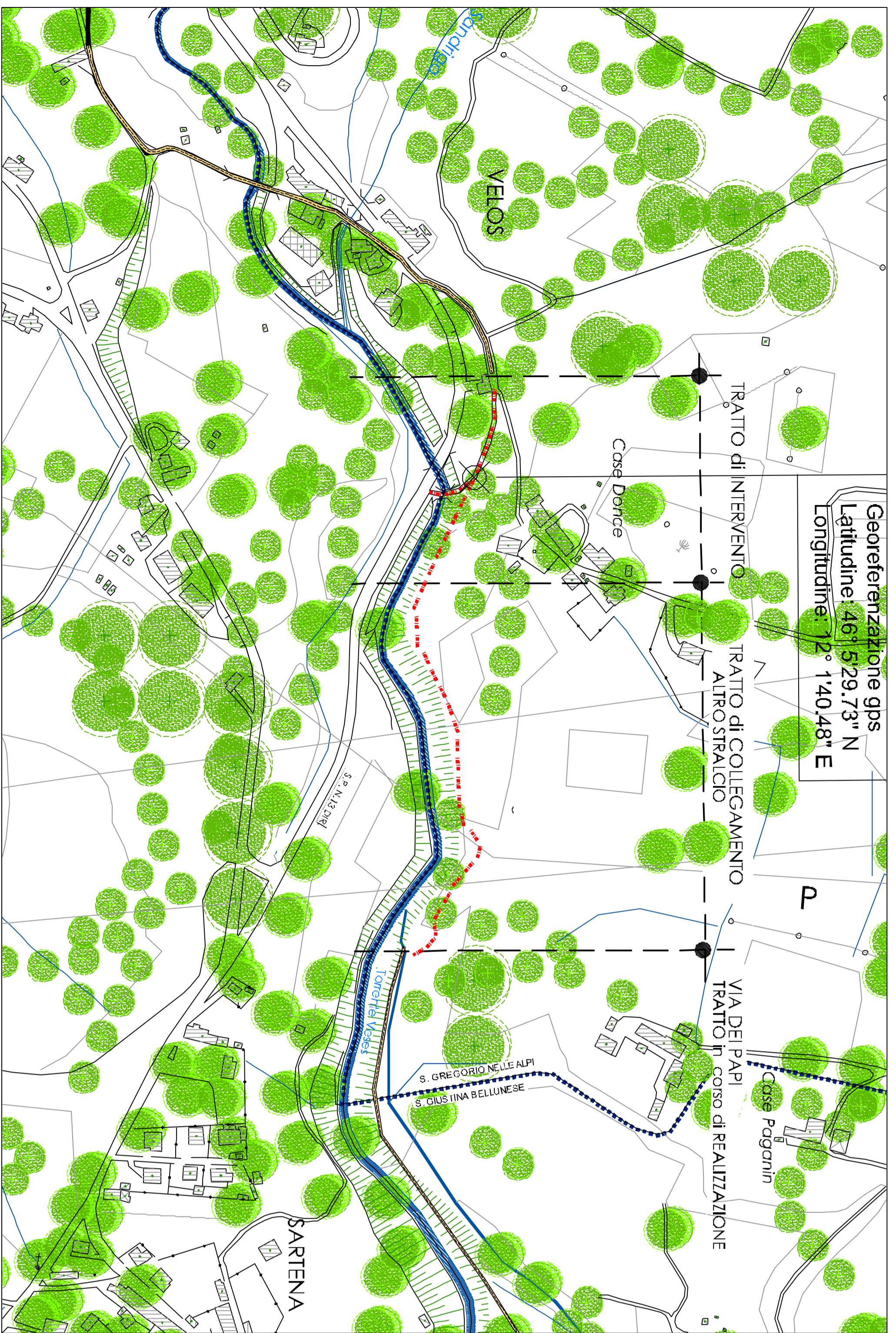
TRATTO DI INTERVENTO scala 1:500



ESTRATTO DI PRG COMUNE DI SAN GREGORIO scala 1:2000



ESTRATTO DI MAPPA CATASTALE scala 1:2000



Georeferenziazione gps
 Latitudine: 46° 52'29,73" N
 Longitudine: 12° 14'04,48" E

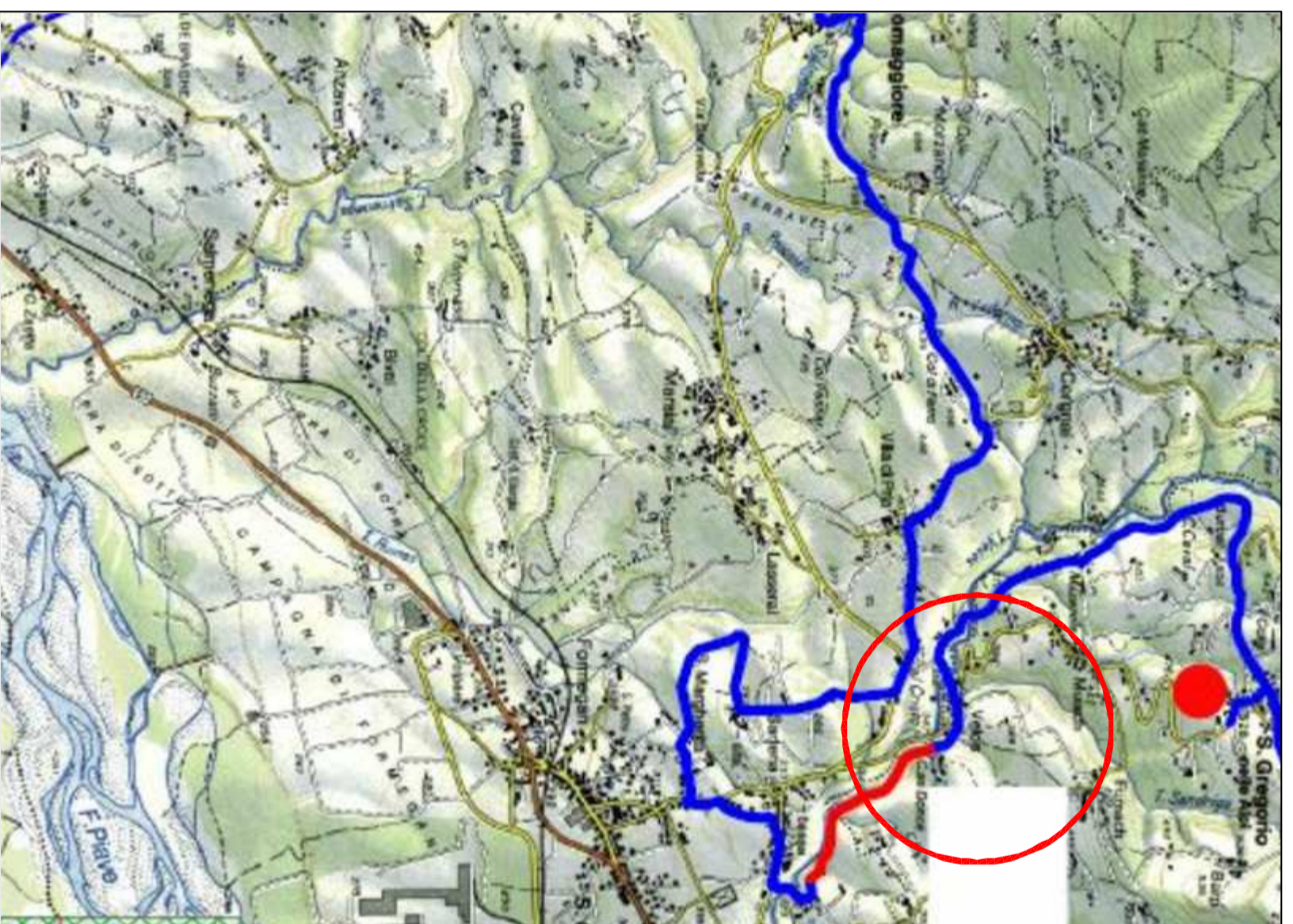
TRATTO DI COLLEGAMENTO
 AUTOSTRADALE

VIA DEI PAPI
 TRATTO IN CORSO DI REALIZZAZIONE

Caso Donce

VELOS

SARTENA



TRATTO VIA DEI PAPI

COMUNITA' TERZA
COMUNE DI SANTA GIUSTINA - P.zza Maggiore, 1 32035 - (BL)

R.U.P. Ing. Sebastiano Boggi



"INTERVENTI ALTI A MIGLIORARE LA CICLOVIA - LUNGA VIA DELLE DOLOMITI"
 RECUPERO DI UN PERCORSO CICLO-PEDONALE IN LOC. VELOS
 NEL COMUNE DI SAN GREGORIO NELLE ALPI
 COMPRESO NEL PROGETTO CHIAVE GAL PREALPI E DOLOMITI
 PC 1 DAL LAGO A LAGO - LUNGO IL PLAVE

STUDIO MARCADENT		COORDINAMENTO	
HROBE LISI		ARCHI SEBASTIANO MARCADENT	
HROBE LISI		ARCHI SEBASTIANO MARCADENT	
HROBE LISI		ARCHI CECILIA BERTOLUSSI	
HROBE LISI		ARCHI GUIDO FABBRIA	
HROBE LISI		ARCHI EVA CASANDRA	
HROBE LISI		ARCHI CECILIA BERTOLUSSI	
HROBE LISI		ARCHI SEBASTIANO MARCADENT	
HROBE LISI		ARCHI EVA CASANDRA	
COORDINAMENTO OMOLOGATO CODICINQUANTO SEICINQUANTA CONVENIENZA VIA VIA Santa Maria della Salute 2, 32035 S. Giustina (BL) Tel. 0437/888111 - Fax 0437/888112 e-mail: studio@studiomarcadent.it			

PROGETTO DEFINITIVO ESECUTIVO		INQUADRAMENTO E PLANIMETRIA GENERALE	
FASCE ZONIFICAZIONE		SCALA: VARIE	
DATI		5 dicembre 2016	
Fig. B_090_R2_A12			

A12